

«СОГЛАСОВАНО»

Глава администрации
Тыгдинского сельсовета

Н.И. Мамутин

2013г



«СОГЛАСОВАНО»

Бригадир начальника ОГИБДД

ОМВД России по

Магдагачинскому району

лейтенант полиции

В.С. Власов

2013г



«УТВЕРЖДАЮ»

Директор ОУ

И.М. Маминич

2013г

ПАСПОРТ

дорожной безопасности образовательного учреждения

МОБУ Тыгдинская СОШ

Общие сведения

Муниципальное общеобразовательное бюджетное учреждение
Тыгдинская средняя общеобразовательная школа (МОБУ Тыгдинская СОШ)

(Полное наименование образовательного учреждения)

Юридический адрес: 676153, Россия, Амурская область, Магдагачинский район, село Тыгда ул. Мухина, дом 2

Фактический адрес: 676150, Россия, Амурская область, Магдагачинский район, село Тыгда, ул. Тыгда, дом 2; телефон: 8-4165391-280

Руководители образовательного учреждения:

Директор (руководитель) Басня Ирина Александровна 84165391291

(фамилия, имя, отчество)

(телефон)

Заместитель директора

по учебной работе

Попова Татьяна Валерьевна 84165391291

(фамилия, имя, отчество)

(телефон)

Заместитель директора

по воспитательной работе

Якушева Олеся Григорьевна 84165391291

(фамилия, имя, отчество)

(телефон)

Ответственные работники

муниципального органа

образования главный специалист отдела образования Павлова Р. М.

(должность)

(фамилия, имя, отчество)

84165397232

(телефон)

Ответственные от

Госавтоинспекции

(должность)

(фамилия, имя, отчество)

(должность)

(фамилия, имя, отчество)

(телефон)

Ответственные работники

за мероприятия по профилактике

детского травматизма учитель ОБЖ Дзех А.А.

(должность)

(фамилия, имя, отчество)

84165391280

(телефон)

Руководитель или ответственный

работник дорожно-эксплуатационной

организации, осуществляющей

содержание
сети (УДС)*
(фамилия, имя, отчество)

_____ (телефон)

улично-дорожной

Руководитель или ответственный
работник дорожно-эксплуатационной
организации, осуществляющей
содержание
организации
движения (ТСОДД)*
(фамилия, имя, отчество)

_____ технических _____

_____ средств
_____ дорожного

Количество учащихся 419 _____

Наличие уголка по БДД 3 на каждом этаже в коридоре
(если имеется, указать место расположения)

Наличие класса по БДД - _____
(если имеется, указать место расположения)

Наличие автогородка (площадки) по БДД - 1 этаж, рекреация

Наличие автобуса в образовательном учреждении - _____
(при наличии автобуса)

Владелец автобуса - _____
(образовательное учреждение, муниципальное образование и др.)

Время занятий в образовательном учреждении:

1-ая смена: 8-30 – 14-00 (период)

2-ая смена: _____ – _____ (период)

внеклассные занятия: 14-30 – 17-30 (период)

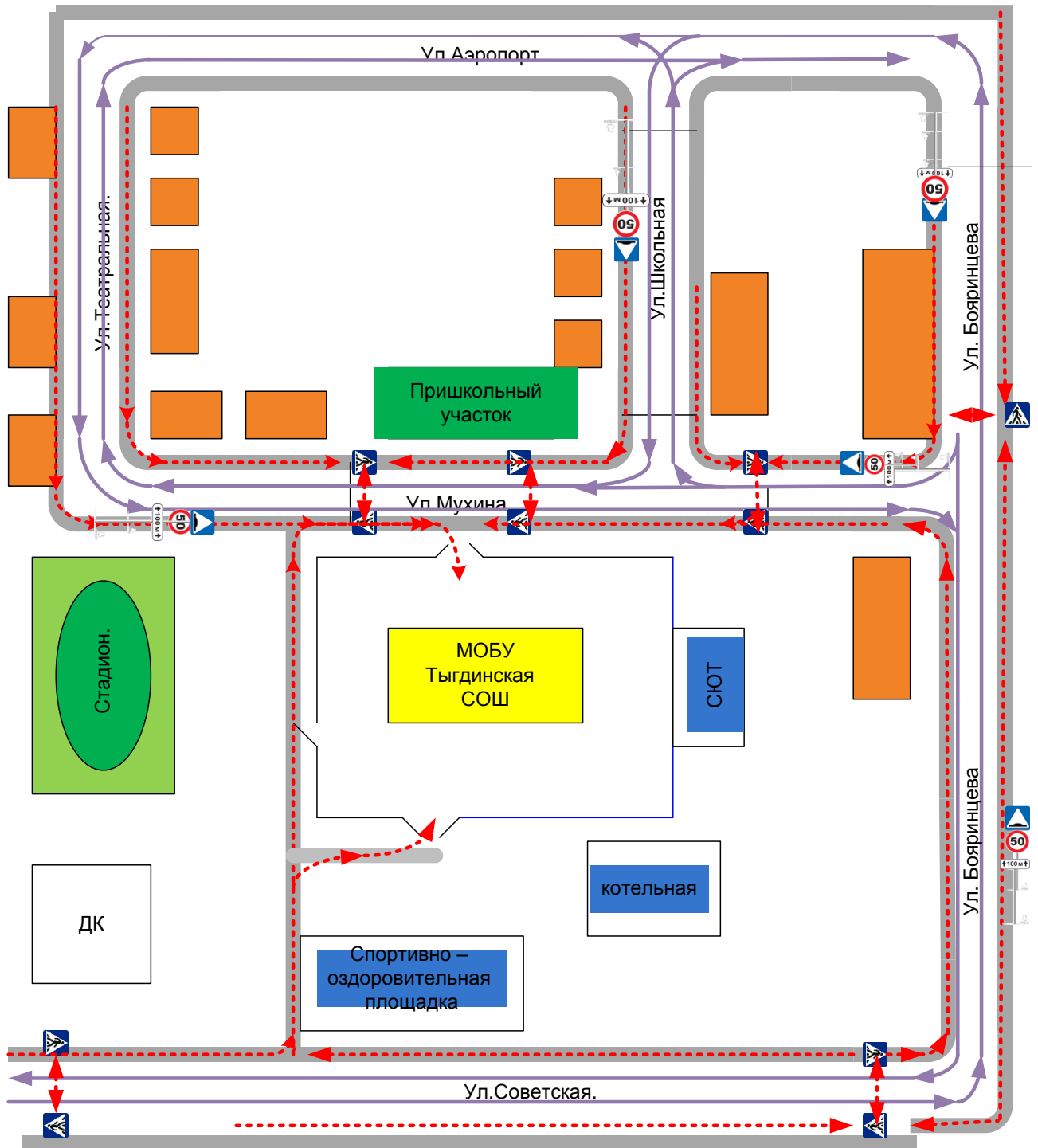
Телефоны оперативных служб:






пожарный пост 91101

Содержание

I. План-схема МОБУ Тыгдинской СОШ	5
1. Район расположения образовательного учреждения, пути движения транспортных средств и детей (обучающихся, воспитанников)	6
2. Организация дорожного движения в непосредственной близости от образовательного учреждения с размещением соответствующих технических средств организации дорожного движения, маршруты движения детей и расположение парковочных мест	7
3. Маршруты движения организованных групп детей от образовательного учреждения к стадиону, ДК.	11
4. Пути движения транспортных средств к местам разгрузки/погрузки и рекомендуемые безопасные пути передвижения детей по территории образовательного учреждения	13
II. Информация об обеспечении безопасности перевозок детей специальным транспортным средством (автобусом)	15
1. Общие сведения	
2. Маршрут движения автобуса до образовательного учреждения	17
3. Безопасное расположение остановки автобуса у образовательного учреждения.	19
III. Приложения	21
1. План-схема пути движения транспортных средств и детей (обучающихся, воспитанников) при проведении дорожных ремонтно-строительных работ вблизи образовательного учреждения	21
2. План-схема знаков дорожного движения, которые необходимо установить на территории, прилегающей к МОБУ Тыгдинской СОШ	23
3. План-схема установки искусственного освещения, которое необходимо установить на территории, прилегающей к МОБУ Тыгдинской СОШ	25
4. План-схема расположения пешеходных дорожек, которые необходимо установить на проезжей части, прилегающей к МОБУ Тыгдинской СОШ	27
5. План-схема безопасного движения обучающихся МОБУ Тыгдинской СОШ	28

1. Район расположения образовательного учреждения, пути движения транспортных средств и детей (обучающихся, воспитанников)



- | | | | |
|---|-------------------|---|--|
|  | - жилая застройка |  | - движение транспортных средств |
|  | - проезжая часть |  | - движение детей (учеников) в (из) образовательное учреждение. |
|  | - тротуар | | |

1.Описание района расположения МОБУ Тыгдинской СОШ, пути движения транспортных средств и детей (обучающихся, воспитанников)

Школа находится в центре села у центральной автодороги Мухина. Территория школы ограничена двумя улицами Бояринцева, Мухина .

Территория школы огорожена по всему периметру: параллельно улице Мухина и Бояринцева и Советская. С центрального входа в здание – металлические калитки.

В школе имеются 1 центральный вход и 4 запасных эвакуационных выхода. Все выходы освещены. Вход учащихся, работников на территорию школьного двора осуществляется с центрального входа , через ворота со стороны котельной и со стороны стадиона и ДК. К школе ведет подъездная дорога, автостоянки нет, подъезд к школе открыт, не загорожен посторонними объектами и лесонасаждениями. Напротив территории школы, через дорогу расположен бывший пришкольный участок. С южной стороны территорию школы отделяет от жилых домов улица Бояринцева. Улица Мухина пересекается с улицей школьно с востока. С западной стороны территории учреждения расположено здание СЮТ. Въезд автомобильного транспорта на территорию школьного двора производится со стороны столовой с улицы Советской . Тротуары есть по всем улицам в периметре школы.

На территории школы расположены спортивные сооружения: тренажерный городок со спортивными сооружениями: турники (разноуровневые – 3 шт), шведская лесенка, лабиринт, рукоход, брусья – 2 шт., конструкция для лазанья по канату); Поле для баскетбола, волейбольная площадка, школьный дендрарий, зоны отдыха имеют ограждение.

МОБУ Тыгдинская СОШ размещается в одном 3-х этажном панельном здании, построенном по типовому проекту в 2003 году. Проектная мощность – 420 учащихся, реальная наполняемость – 420 человек, коллектив учреждения составляет – 46 человек (29 учитель и 17 человек технического персонала).

Школа работает в режиме 5-дневного рабочего дня, суббота, воскресенье – нерабочие дни.

Рабочий день начинается с 8- 30 часов,

Расписание уроков:

1 урок – 8.30-9.15

Перемена – 10 мин

2 урок – 9.25-10.10

Перемена – 20 мин

3 урок – 10.30-11.15

Перемена – 20 мин

4 урок – 11.35-12.20

Перемена – 10 мин

5 урок – 12.30-13.15

Перемена – 10 мин

6 урок 13.25-14.10

Работа кружков, секций осуществляется с 14.30 – 17.30 часов.

2. Территория, указанная на схеме, включает:

~ МОБУ Тыгдинская СОШ;

~ спортивно-оздоровительный комплекс на территории образовательного учреждения, на котором проводятся занятия по физической культуре;

~ сельский дом культуры, в котором имеются кружки, которые посещают обучающиеся школы;

~ стадион вне территории школы, на котором могут проводиться занятия по физической культуре в осенне-весенний, летний период;

~ жилые дома, в которых проживает часть обучающихся образовательного учреждения;

~ автомобильные дороги.

3. На схеме обозначены:

~ расположение жилых домов, зданий и сооружений;

~ сеть автомобильных дорог;

~ пути движения транспортных средств;

~ пути движения детей (обучающихся, воспитанников) в/из образовательного учреждения;

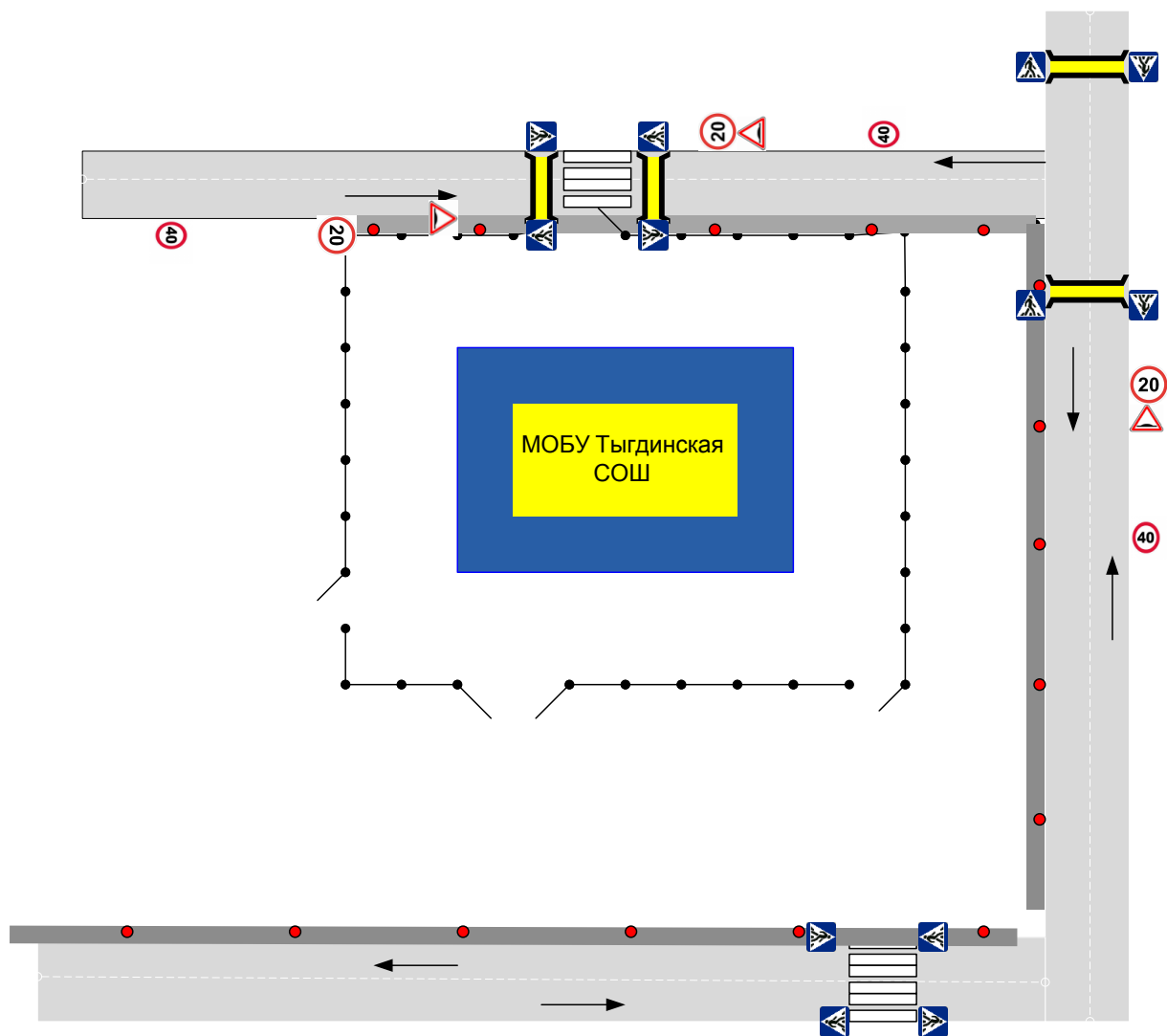
~ опасные участки (на подходе к образовательному учреждению имеются два опасных места при переходе перекрестков улиц Мухина – Театральная, где обучающиеся пересекают проезжие части дорог не по пешеходному переходу ;

~ уличных (наземных – регулируемых / нерегулируемых) и внеуличных (надземных и подземных) пешеходных переходов нет.

~ названия улиц и нумерация домов.

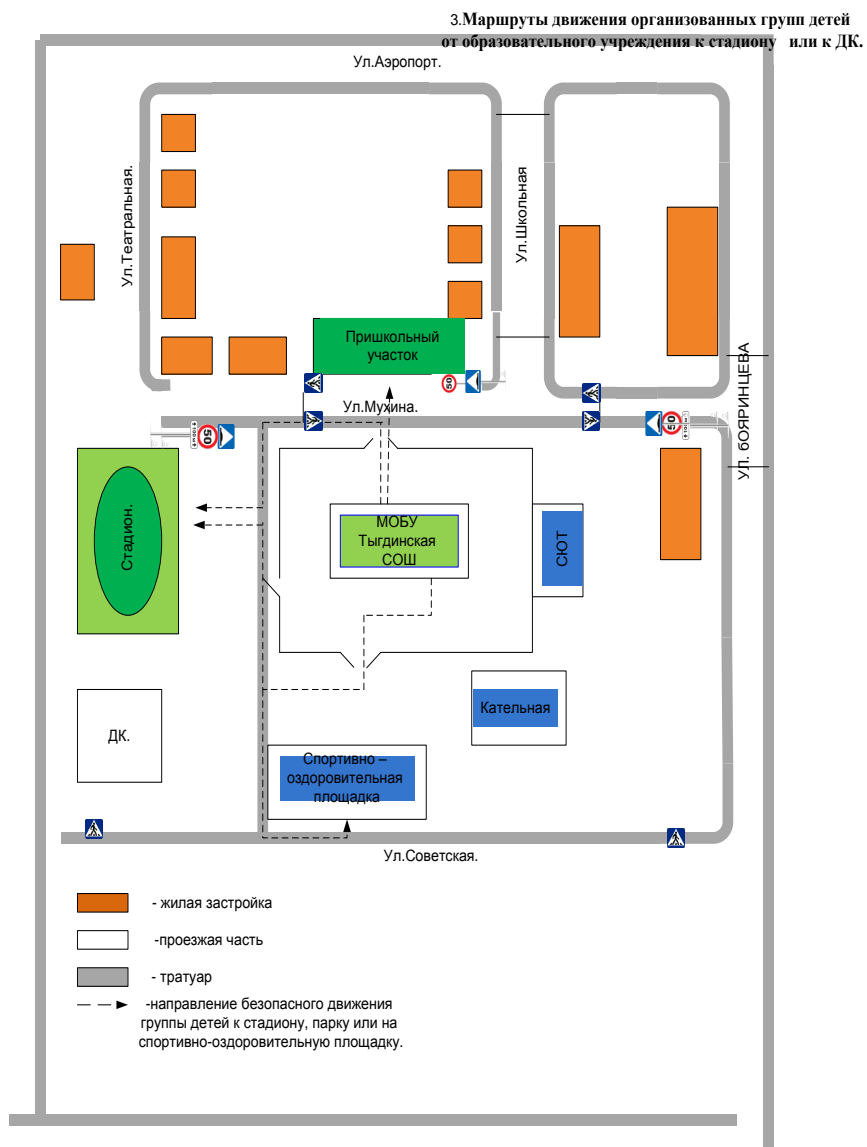
Схема необходима для общего представления о районе расположения МОБУ Тыгдинской СОШ. На схеме обозначены наиболее частые пути движения обучающихся от дома к образовательному учреждению и обратно.

2.Схема организации дорожного движения в непосредственной близости от образовательного учреждения с размещением соответствующих технических средств организации дорожного движения, маршрутов движения детей и расположения парковочных мест.



- -Направление движения транспорта
- -Искусственное освещение
- -Ограждение образовательного учреждения
- ▬▬ -искусственная неровность

3. Маршрутов движения организованных групп детей от образовательного учреждения к стадиону, ДК.

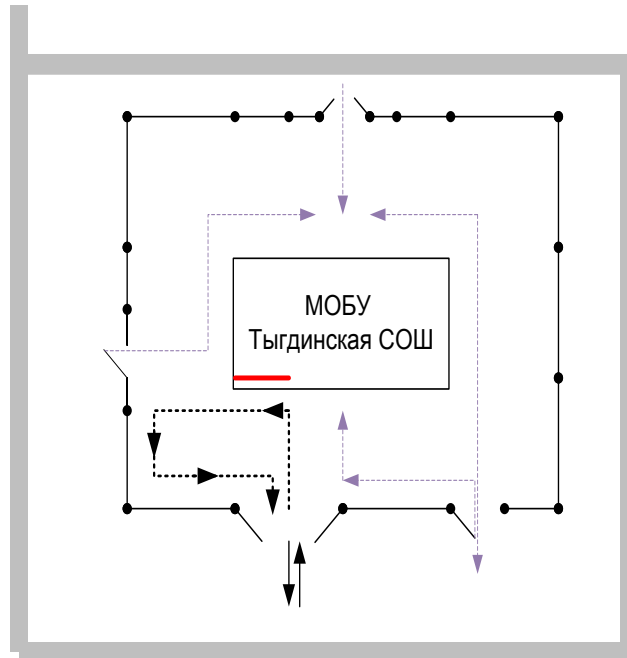







4.Описание схемы маршрутов движения организованных групп детей от образовательного учреждения к стадиону, сельскому дому культуры.

Безопасный маршрут движения детей от МОБУ Тыгдинской СОШ к стадиону и обратно проходит: по территории школы параллельно улице Станционной, между стадионом и школой и по улице Мухинская; либо через задний выход возле котельной.

Этот маршрут используются преподавательским составом при организации движения групп детей к местам проведения занятий вне территории образовательного учреждения.

4. Пути движения транспортных средств к местам разгрузки/погрузки и рекомендуемые безопасные пути передвижения детей по территории образовательного учреждения



-   -въезд/выезд грузовых транспортных средств
-  -Движение грузовых транспортных средств по территории образовательного учреждения
-  -Движение детей подростков по территории образовательного учреждения
-  -место разгрузки/погрузки

5. Описание схемы пути движения транспортных средств к местам разгрузки/погрузки и рекомендуемые безопасные пути передвижения детей по территории образовательного учреждения.

Въезд грузового транспортного средства на территорию школы осуществляется в трех местах:

1) подвоз продуктов питания и грузов, в школьную столовую, вывоз мусора, вывоз канализационных отходов с территории школы осуществляется со стороны улицы Советской без передвижения машины по территории школы.

2) подвоз грузов, въезд машины пожарного поста осуществляется через въезд со стороны улицы Советской;

Во время погрузки/разгрузки учащиеся входят и выходят на территорию школы и школьного двора с центрального входа или с противоположной стороны школы с запасного выхода со стороны котельной.

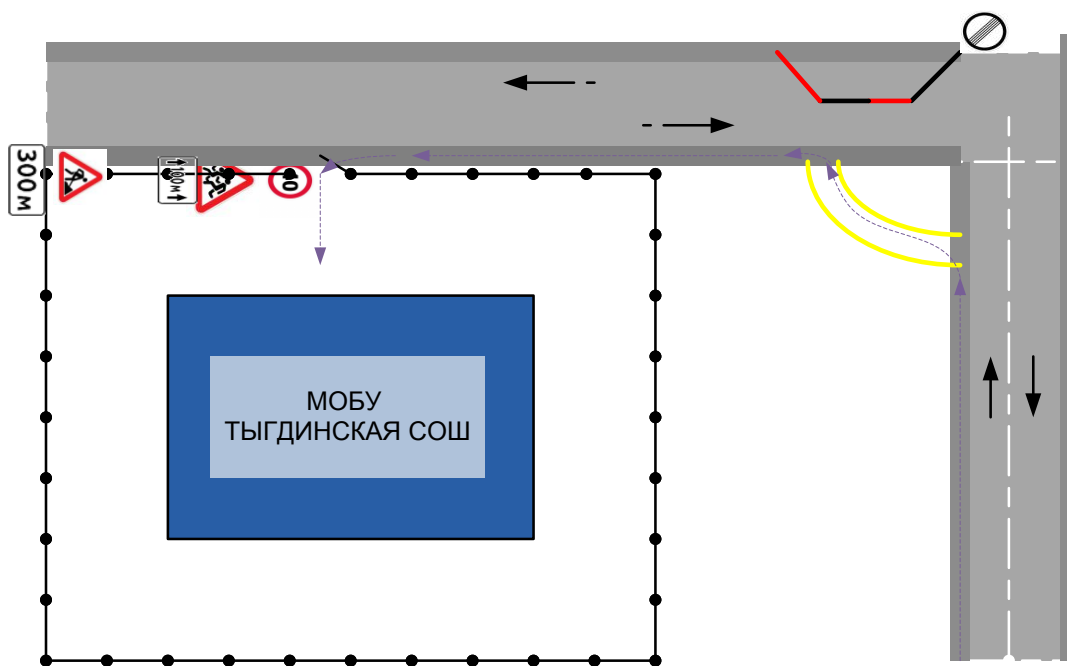
На схеме указывается примерная траектория движения транспортных средств на территории образовательного учреждения, в том числе места погрузки/разгрузки, а также безопасный маршрут движения детей во время погрузочно-разгрузочных работ.

В целях обеспечения безопасного движения детей по территории образовательного учреждения исключено пересечение путей движения детей и путей движения транспортных средств.

5. План-схема пути движения транспортных средств и деталей

(обучающихся, воспитанников)

При проведении дорожных ремонтно-строительных работ
вблизи образовательного учреждения



6. Описание плана-схемы пути движения транспортных средств и детей (учеников) при проведении дорожных ремонтно-строительных работ вблизи образовательного учреждения

Разработан на случай изменения схемы движения транспорта и пешеходов для работ, не носящих аварийно-восстановительный характер.

На схеме указано место производства дорожных ремонтно-строительных работ, его обустройство дорожными знаками и ограждениями, иными техническими средствами организации дорожного движения.

Безопасный маршрут движения детей (обучающихся, воспитанников) к образовательному учреждению разработано с учетом изменения маршрута движения и проходит через запасные вьезды со стороны ул. Советской, мимо ДК и со стороны столовой.

На схеме обозначены:

участок производства дорожных ремонтно-строительных работ;

автомобильные дороги;

альтернативные пути (обходы места производства дорожных ремонтно-строительных работ пешеходами и объезды транспортными средствами);

здание образовательного учреждения;

ограждение территории образовательного учреждения.

